ESTRATTO ORTOFOTO

DOCUMENTO DI PIANO

Estratto Tavola DP 1 - Struttura e previsioni di piano

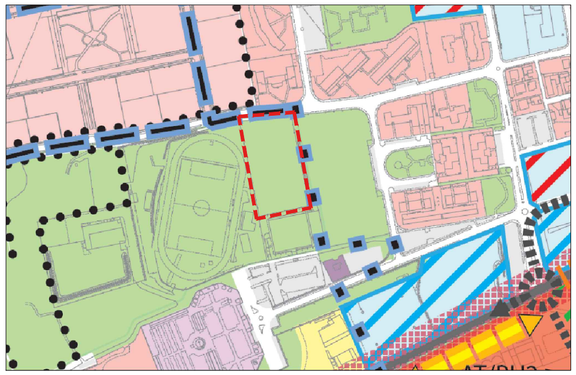

Sistema dei servizi

Aree e attrezzature per il verde e lo sport

N

PIANO DEI SERVIZI

Estratto Tavola PS 1 - Progetto e programma per il sistema dei servizi

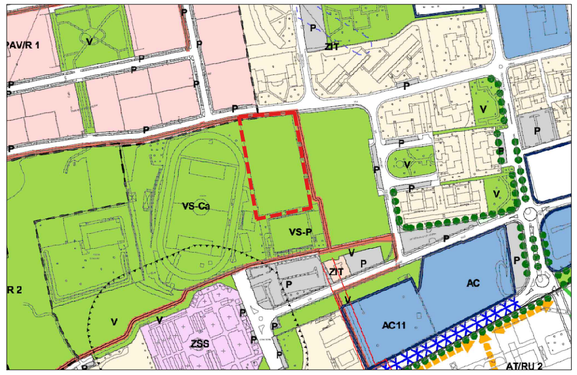

Sistema delle aree e attrezzature

Aree a verde attrezzato

PIANO DELLE REGOLE

Estratto Tavola PRe1 - Disciplina di uso del suolo

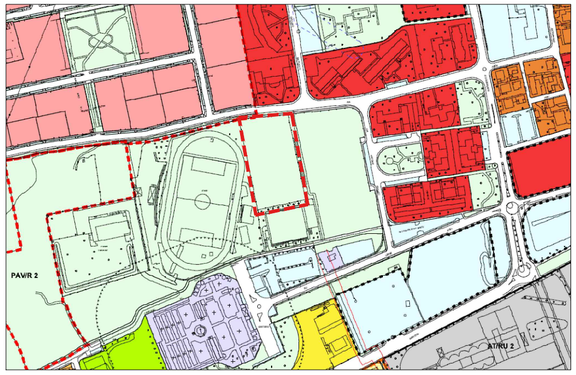

Sistema dei servizi

Insieme delle aree e attrezzature che svolgono funzioni di interesse generale e che costituiscono il complesso dell'offerta di servizi, disciplinate in termini conformativi dal Piano dei Servizi

Zone per il verde

COMPONENTE GEOLOGICA, IDROGEOLOGICA E SISMICA

Estratto Tavola T02 - Carta idrogeologica con indicazioni sulla vulnerabilità degli acquiferi

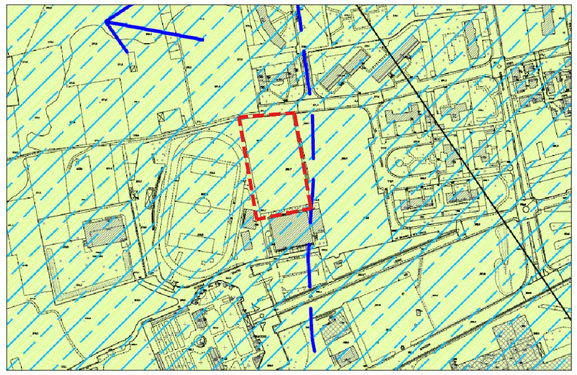

Unità permeabili per porosità

Depositi fluvioglaciali prevalentemente ghiaioso-sabbiosi a permeabilità per porosità da medio a medio elevata

Vulnerabilità della falda

Vulnerabilità mediamente alta

COMPONENTE GEOLOGICA, IDROGEOLOGICA E SISMICA

Estratto Tavola T06 - Carta di analisi degli effetti morfologici di amplificazione sismica

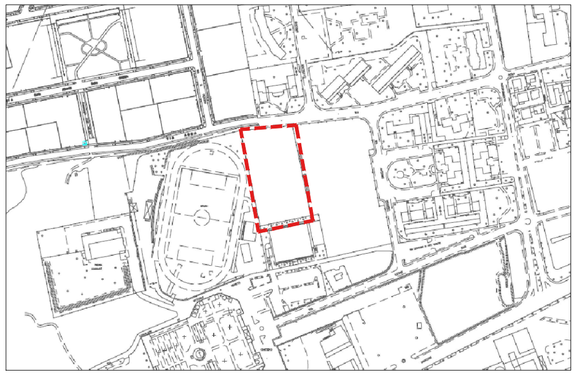

Non sono presenti effetti morfologici di amplificazione sismica

COMPONENTE GEOLOGICA, IDROGEOLOGICA E SISMICA

Estratto Tavola T07 - Carta della pericolosità sismica locale

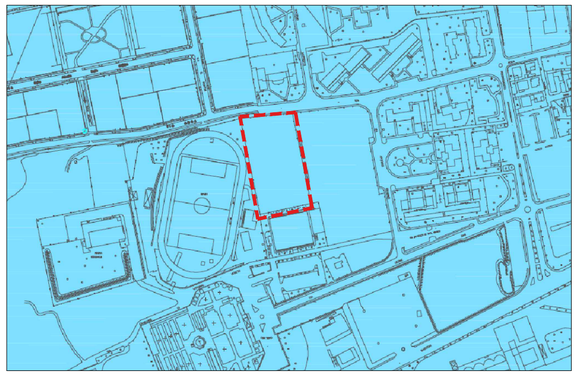

Scenari di pericolosità sismica locale (Rif. Tab. 1, All. 5 della D.G.R. 8/7374 del 28/05/2008)

Amplificazioni litologiche e geometriche

Z4a - Zona di fondovalle o di pianura con presenza di depositi alluvionali e/o fluvioglaciali granulari e/o coesivi

COMPONENTE GEOLOGICA, IDROGEOLOGICA E SISMICA

Estratto Tavola T10 - Carta di sintesi

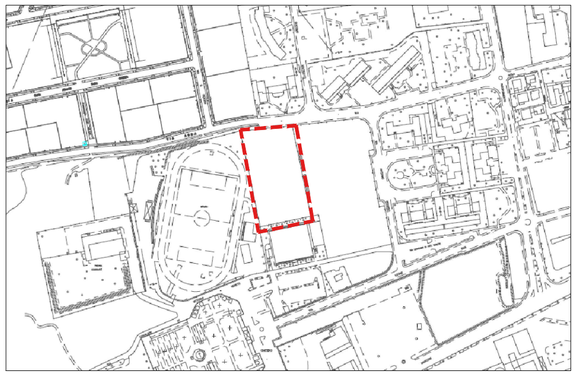

Non sono presenti vincoli nè limitazioni

studio28architettura
architetti associati
24128 Bergamo, via Nullo 28/a Tel. 035.243747 Fax 035.248074 info@studio28a.it

Arch. Alberto Roscini
Iscritto Albo Arch. Bg n.645

Arch. Francesco Di Prisco
Iscritto Albo Arch. Bg n.1493

Arch. Marco Benedetti
Iscritto Albo Arch. Bg n. 2156

COMMITTENTE
Comune di Calusco d'Adda (BG)

OGGETTO
PROGETTO ESECUTIVO per la trasformazione in erba sintetica del campo di allenamento esistente presso il centro sportivo comunale

TAVOLA
Estratti urbanistici

01

scala
1:500

DATA
Dicembre 2021

SIGLA
2243-01

FILE