

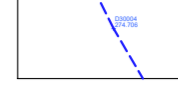
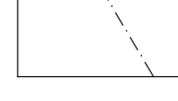

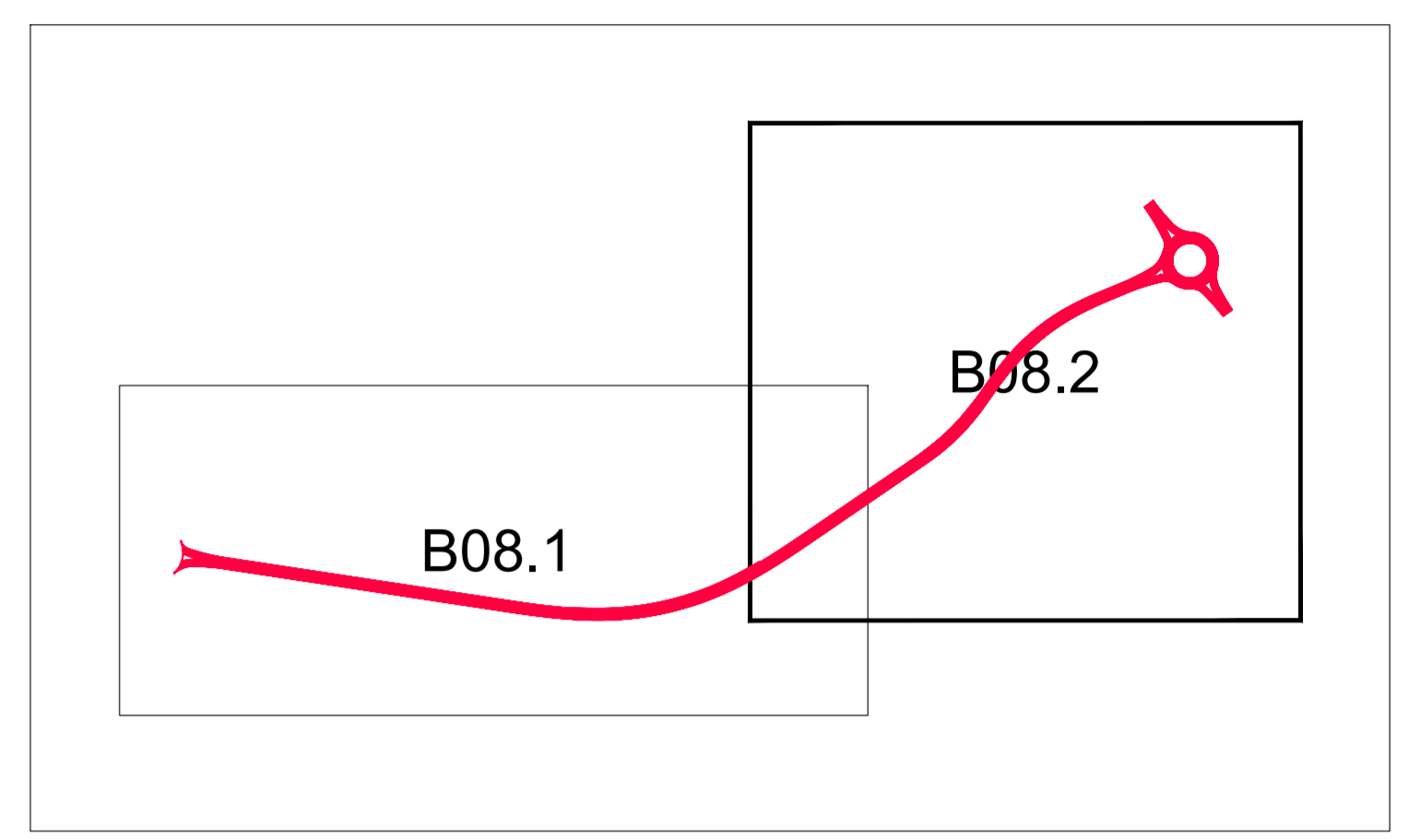


**LEGENDA**

-  PERIMETRO DI INTERVENTO
-  PUNTO FISSO MATERIALIZZATO A TERRA
-  LINEA ELETTRICA AEREA
-  RIFERIMENTO SEZIONI TRASVERSALI CON DISTANZE PROGRESSIVE
-  CURVE DI LIVELLO



**COMUNE DI CALUSCO D'ADDA**  
 PROVINCIA DI BERGAMO

**VARIANTE ALLA S.P. 166 TRACCIATO A SUD DELL'ABITATO DI CALUSCO D'ADDA - LOTTO N. 2**

<b>PROGETTISTI</b> Dat. Arch. Gioiù Savoldelli  via G. Ross. 13F - 24125 Bergamo (BG) - mail: gio.savoldelli@gmail.com		<b>PROGETTO DEFINITIVO - ESECUTIVO</b> STATO DI FATTO OGGETTO: Rilievo dello stato di fatto: Planimetria generale	
Dat. Ing. Fatma Midal  via Ing. S. Cani. 35 - 24014 Piazza Brivione (BG) - fatma.midal@gmail.com RESPONSABILE DEL PROCEDIMENTO		TAVOLA / ALLEGATO <h1 align="center">B08.2</h1>	
Dat. Ing. Giuseppe Barbera  Piazza S. Fedele, 1 - 24033 CALUSCO D'ADDA (BG) Tel. 035.4390011 - email: protocollo@pec.comune.caluscodadda.bg.it		ORIENTAMENTO 	N. DOCUMENTO DATA 15/01/2021 SCALA 1:500
AGGIORNAMENTO DESCRIZIONE Aggiornamento per verifica Aggiornamento 2023		DATA 26/04/2021 24/03/2023	REVISIONE REV01 REV02