


PLANIMETRIA GENERALE - STATO DI FATTO SCALA 1:300




Ripresa fotografica n.1




Ripresa fotografica n.2




Ripresa fotografica n.3



Ripresa fotografica n.4




Ripresa fotografica n.5



Ripresa fotografica n.6




Ripresa fotografica n.7



Ripresa fotografica n.8



Ripresa fotografica n.9

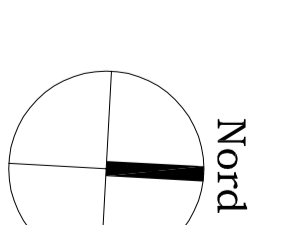


Ripresa fotografica n.10




Ripresa fotografica n.11

LEGENDA SIMBOLI
 >1 Punti di ripresa fotografica
 [] Area oggetto di intervento



Approvato con deliberazione della Giunta comunale n. 160 del 29/12/2023

N.B. : TUTTE LE MISURE E TUTTI I POSIZIONAMENTI DEI MANUFATTI (CORNICI, ANTOLE, SEGNALETICA VERTICALE ED ORIZZONTALE) DEVONO ESSERE VERIFICATI IN CONTINUIE DALLA D.L.

 COMUNE DI CALUSCO DADDA Piazza S. Fedele n. 1 - CAP 24033 - Provincia di Bergamo		LAVORI DI RIQUALIFICAZIONE VIA DELL'ASSUNTA Settore Tecnico	
PROGETTO TAVOLA 2 DEFINITIVO Settore Tecnico	Gen. Roberto Gatti Arch. Omar Zanardi	DATA DICEMBRE 2023	INGEGNERIA Settore Tecnico
OGGETTO Pianimetria generale - Scala 1:300	INQUADRAMENTO FOTOGRAFICO Pianimetria generale - Scala 1:300	TELEFONO 035/438.90.44	E-mail: ufficio@comune.calusco.dadda.bg.it