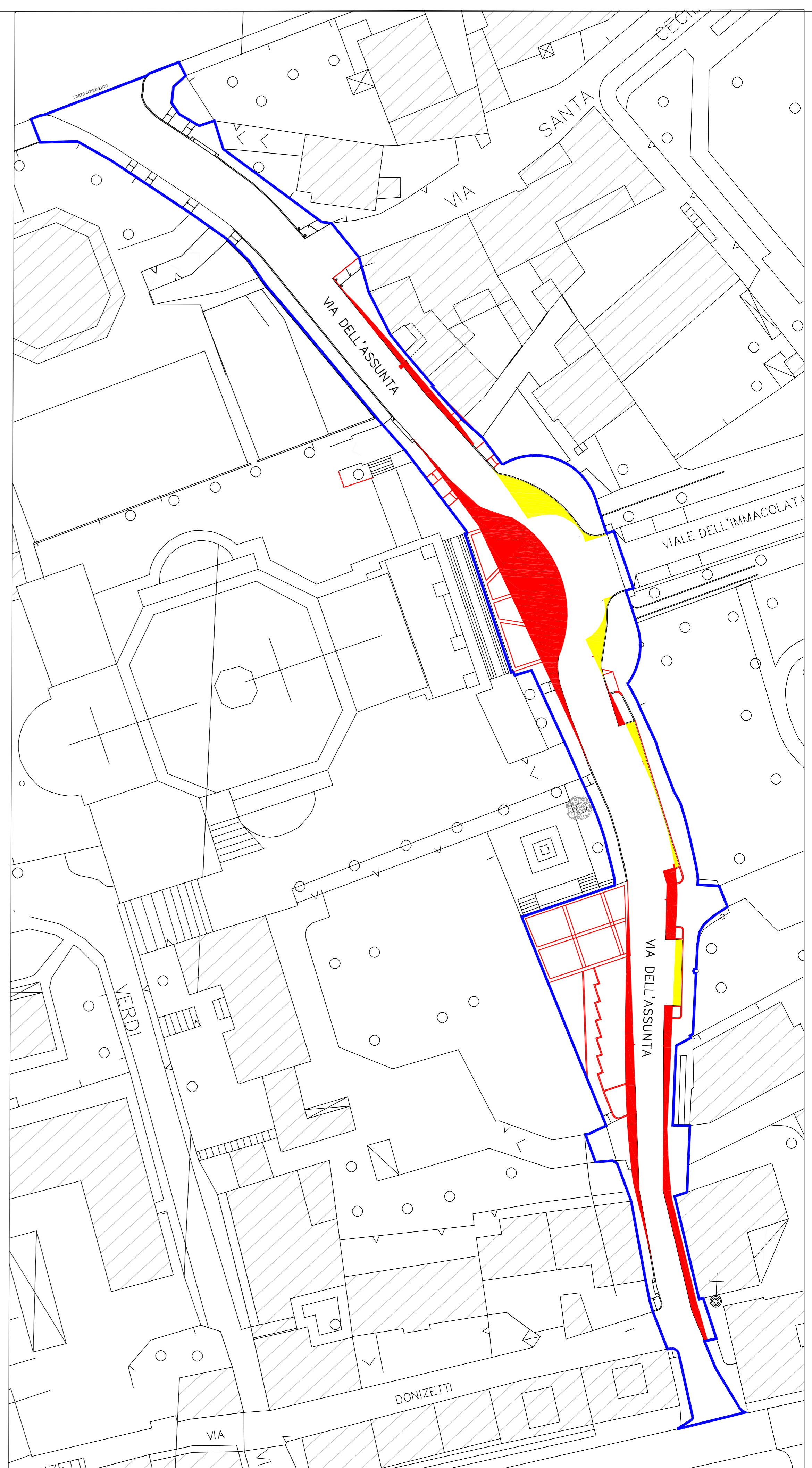
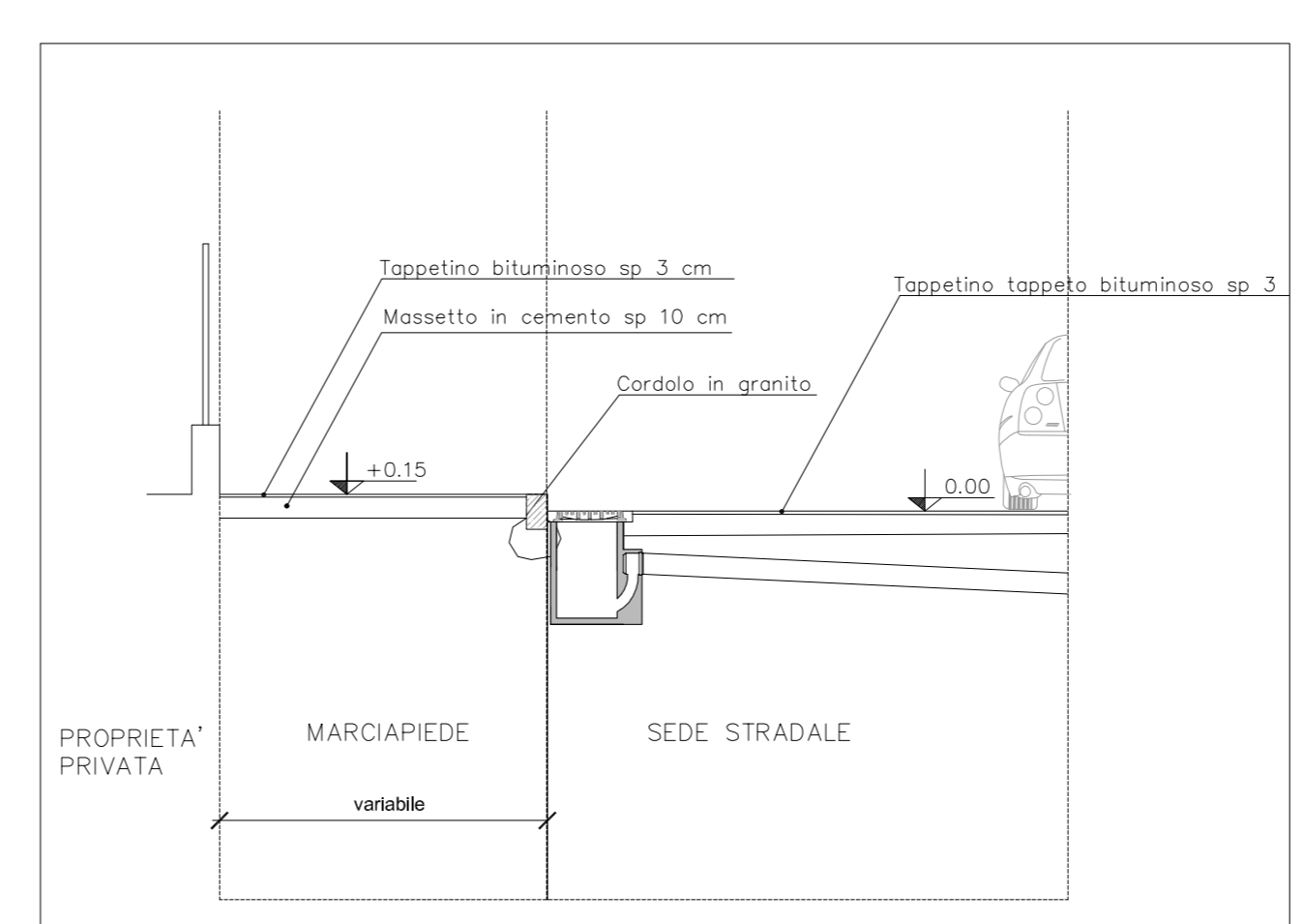


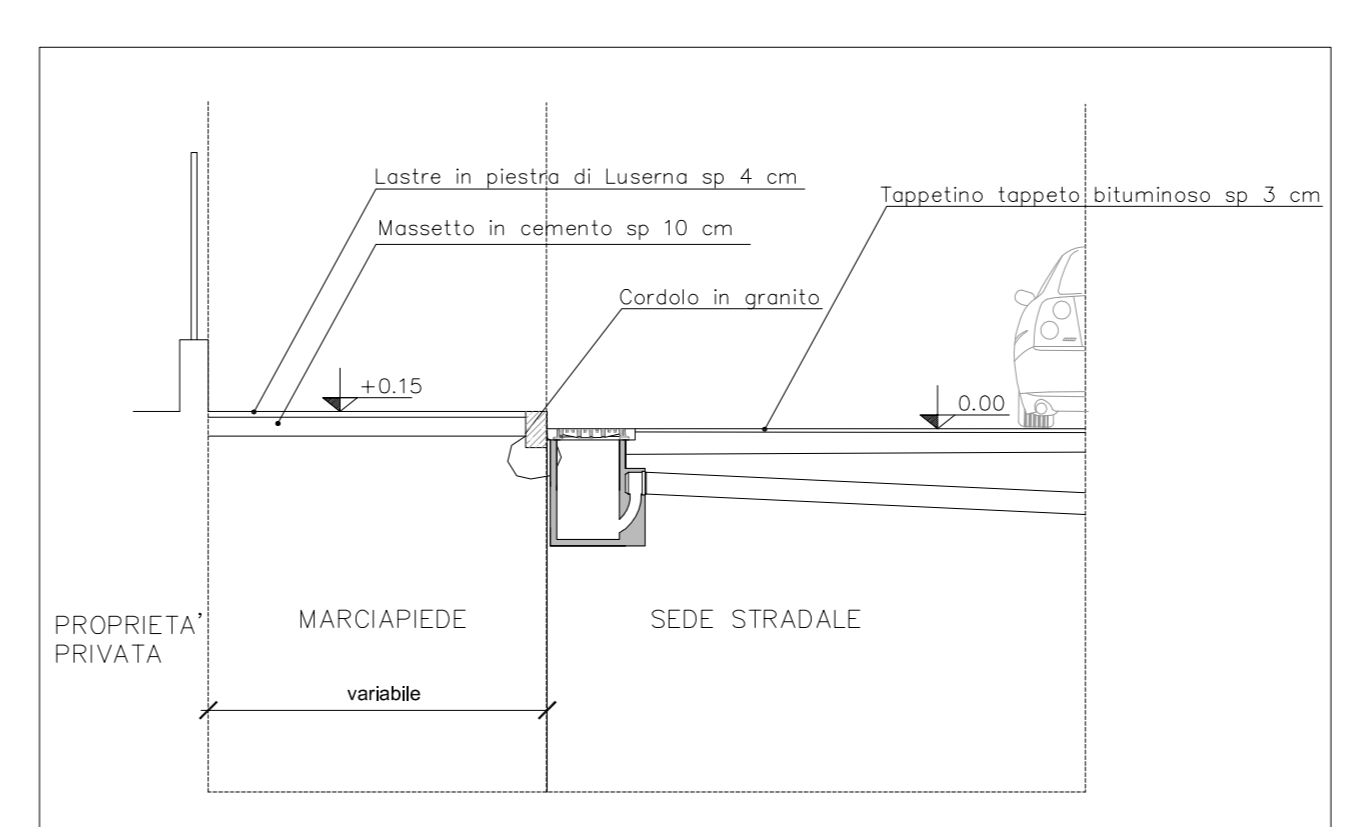
PLANIMETRIA GENERALE - PROGETTO SCALA 1.200



PLANIMETRIA GENERALE - SCHEMA DEMOLIZIONI/COSTRUZIONI PROFILO STRADALE SCALA 1.500

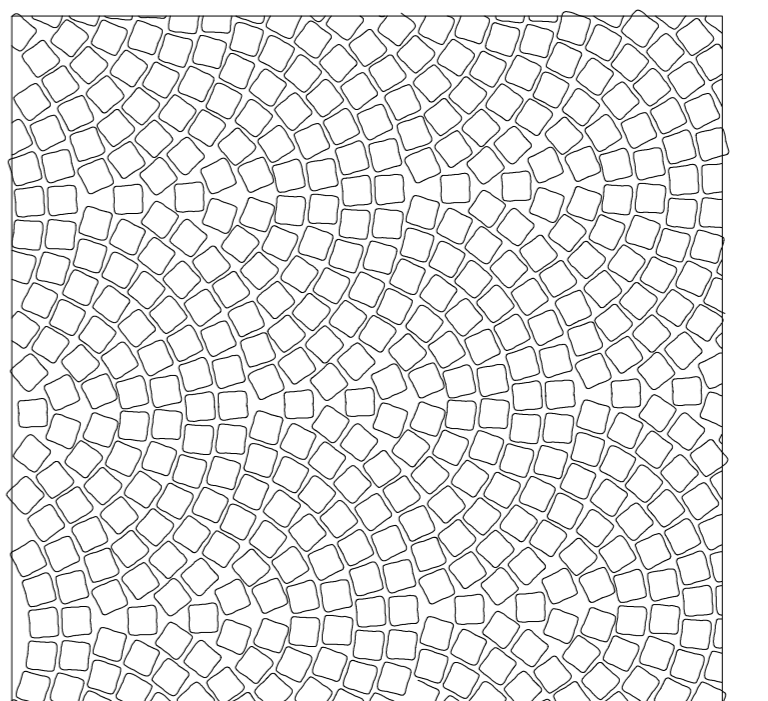


SEZIONE TIPO MARCIAPIEDE CON ASFALTO - PROGETTO SCALA 1:50



SEZIONE TIPO MARCIAPIEDE CON PIETRA - PROGETTO SCALA 1:50

PLANIMETRIA GENERALE - PROGETTO SCALA 1.200



PARTICOLARE POSA CUBETTI IN PORFIDO

LEGENDA SIMBOLI

- Area oggetto di intervento
- Caditoie/griglie acque B. esistenti e/o da spostare
- Cameretta fognaria esistente
- Caditoie/griglie acque B. di progetto
- Tubazione Acque bianche di Progetto
- Pavimentazione in cubetti di porfido posati a ventaglio o a cerchi concentrici
- Pavimentazione in pietra di luserna
- Alberature di progetto
- I.P. cavditato in PVC
- I.P. Pozzetto 40x40 con chiusino in ghiso
- I.P. Punto luce - Progetto
- Demolizioni
- Costruzioni

Approvato con deliberazione della Giunta comunale n. 180 del 29/12/2023

N.B. : TUTTE LE MISURE E TUTTI I POSIZIONAMENTI DEI MANUFATTI (CORDOLI, AIUOLE, SEGNALETICA VERTICALE ED ORIZZONTALE) DEVONO ESSERE VERIFICATI IN CANTIERE DALLA D.L.



COMUNE DI CALUSCO D'ADDA
Piazza S. Fedele n. 1 - CAP 24033 - Provincia di Bergamo

Settore Tecnico

TAVOLA 4
Settore Tecnico

PROGETTO DEFINITIVO ESECUTIVO

LAVORI DI RIQUALIFICAZIONE VIA DELL'ASSUNTA

Geom. Roberto Gatti
Arch. Omar Zanardi

DATA
DICEMBRE 2023

OGGETTO

PROGETTO
Planimetria Generale Scala 1:200
Sezioni Scala 1:50

TELEFONO 035/438.90.44