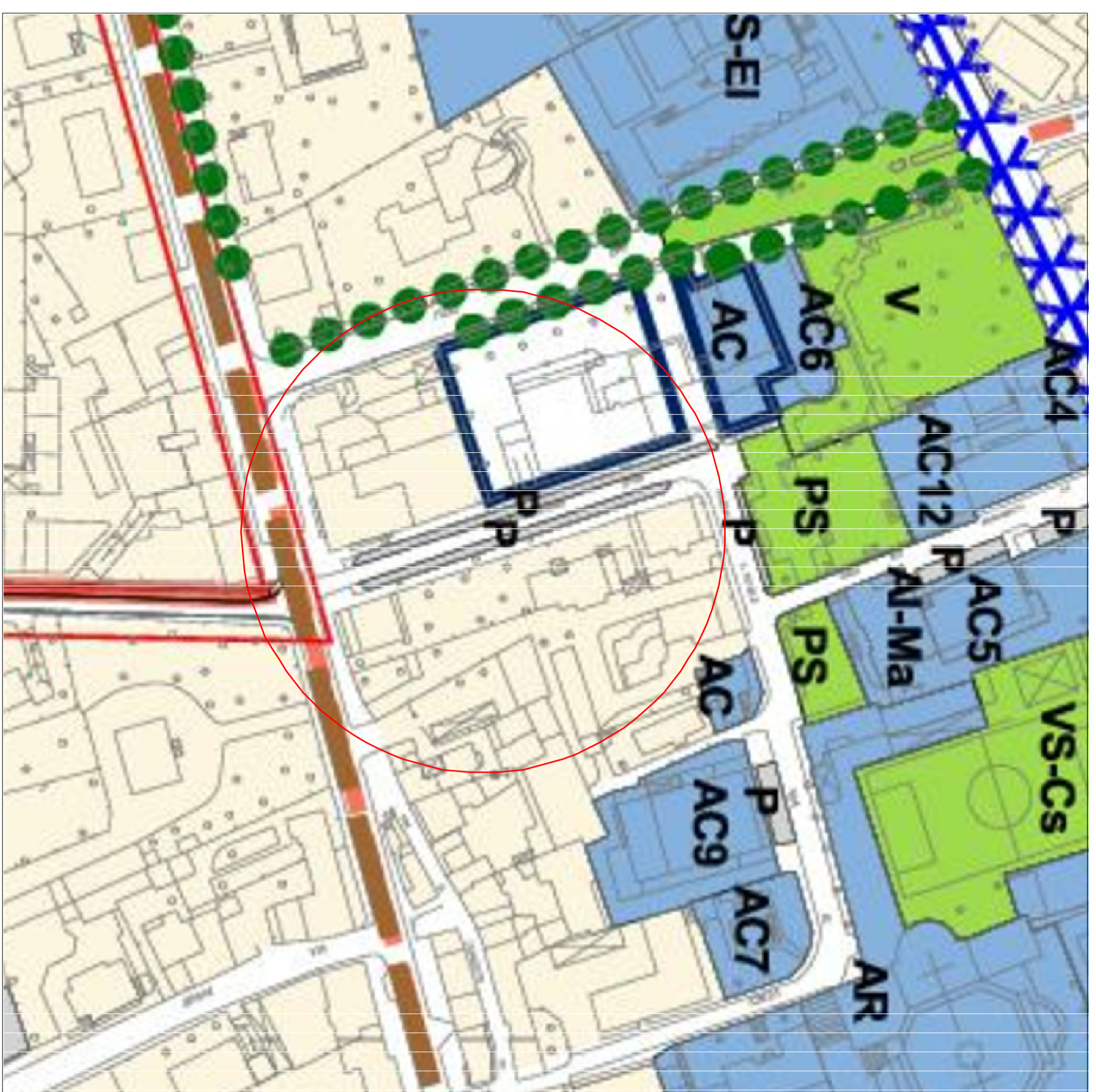
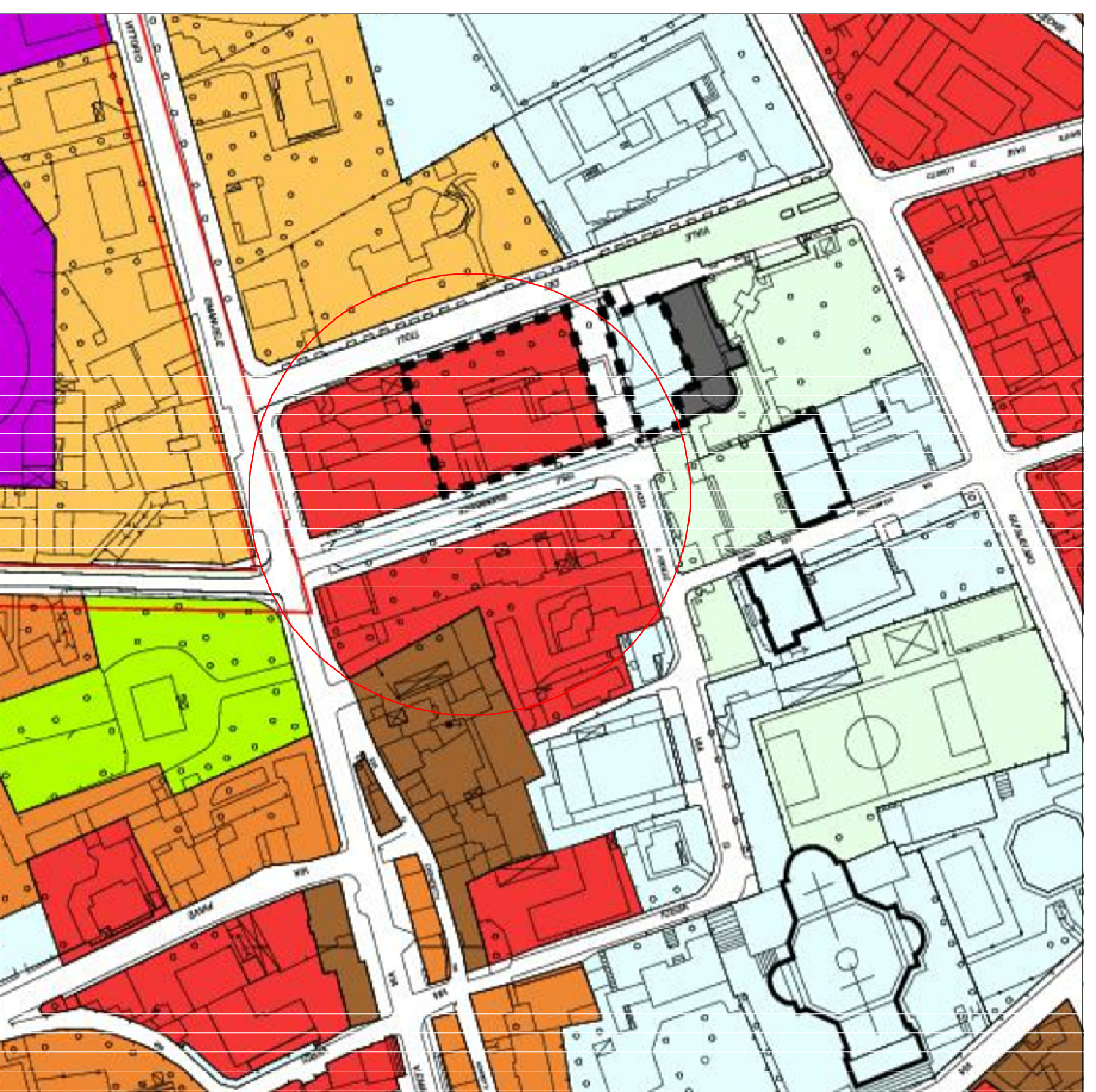


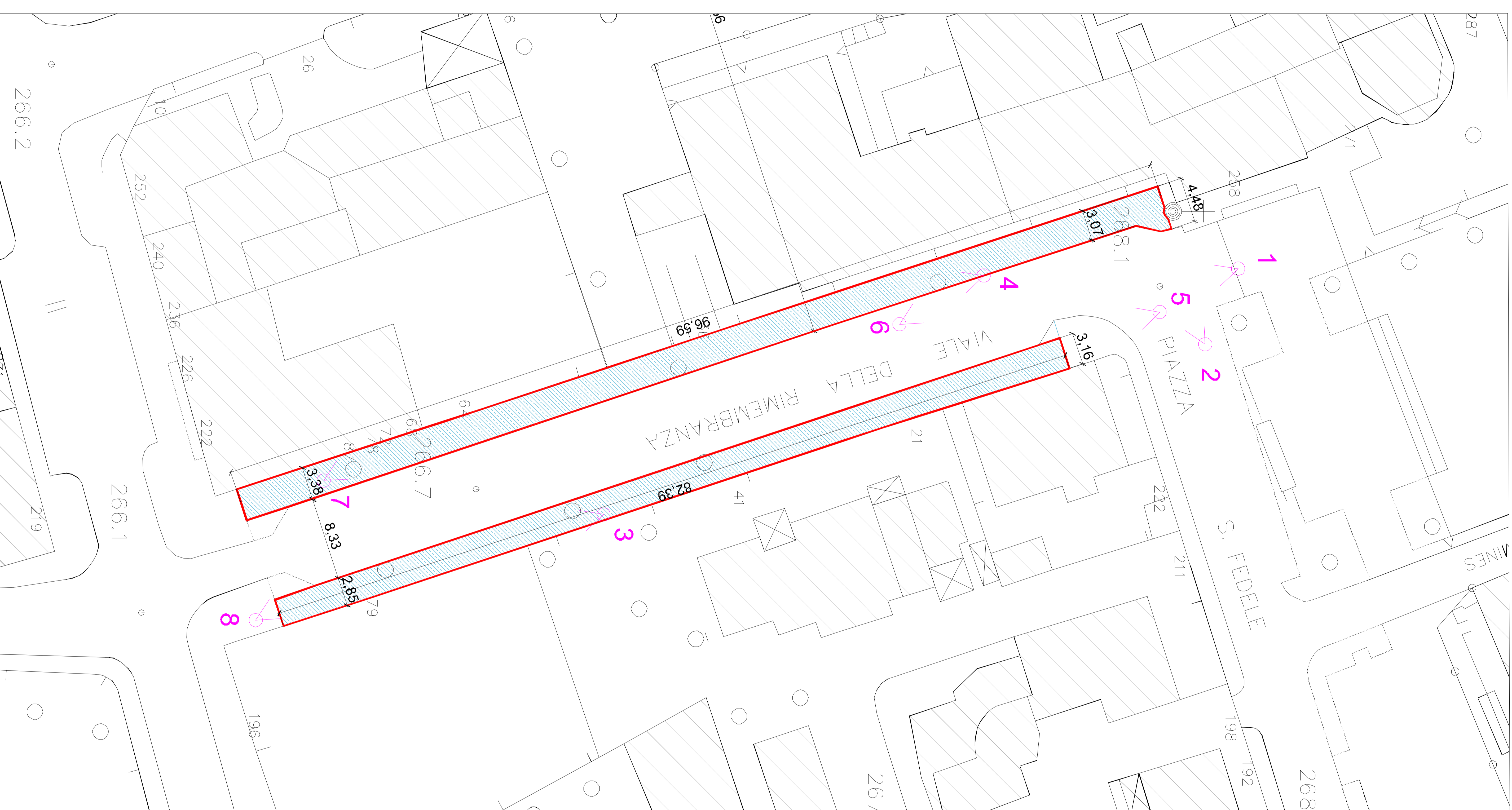
ESTRAITTO ORTOFOTO



ESTRAITTO POT - PIANO DEI SERVIZI



ESTRAITTO POT - PIANO DELLE REGOLE



PROGETTO - PLANIMETRIA VALE RIMEMBRANZE - SCALA 1:200



FOTO 1



FOTO 5



FOTO 2



FOTO 6



FOTO 3



FOTO 7




FOTO 4



FOTO 8

- LEGENDA SIMBOLI**
- Sede stradale da astralire
 - Area oggetto di intervento
 - Punti di ripresa fotografico
- Approvato con deliberazione della Giunta comunale n. del

<p>COMUNE DI CALUSCO D'ADDA Frazz. S. Fedele n. 1 - CAP 24033 - Provincia di Bergamo Settore Tecnico</p>	<p>PROGETTO Lavori di riqualificazione Pavimentazione stradale - Scala 1:200 TELERNO 035/438.90.44</p>	<p>DATA NOVEMBRE 2024</p>
	<p>OGGETTO Lavori di riqualificazione Pavimentazione stradale - Scala 1:200 TELERNO 035/438.90.44</p>	<p>PROGETTO Lavori di riqualificazione Pavimentazione stradale - Scala 1:200 TELERNO 035/438.90.44</p>