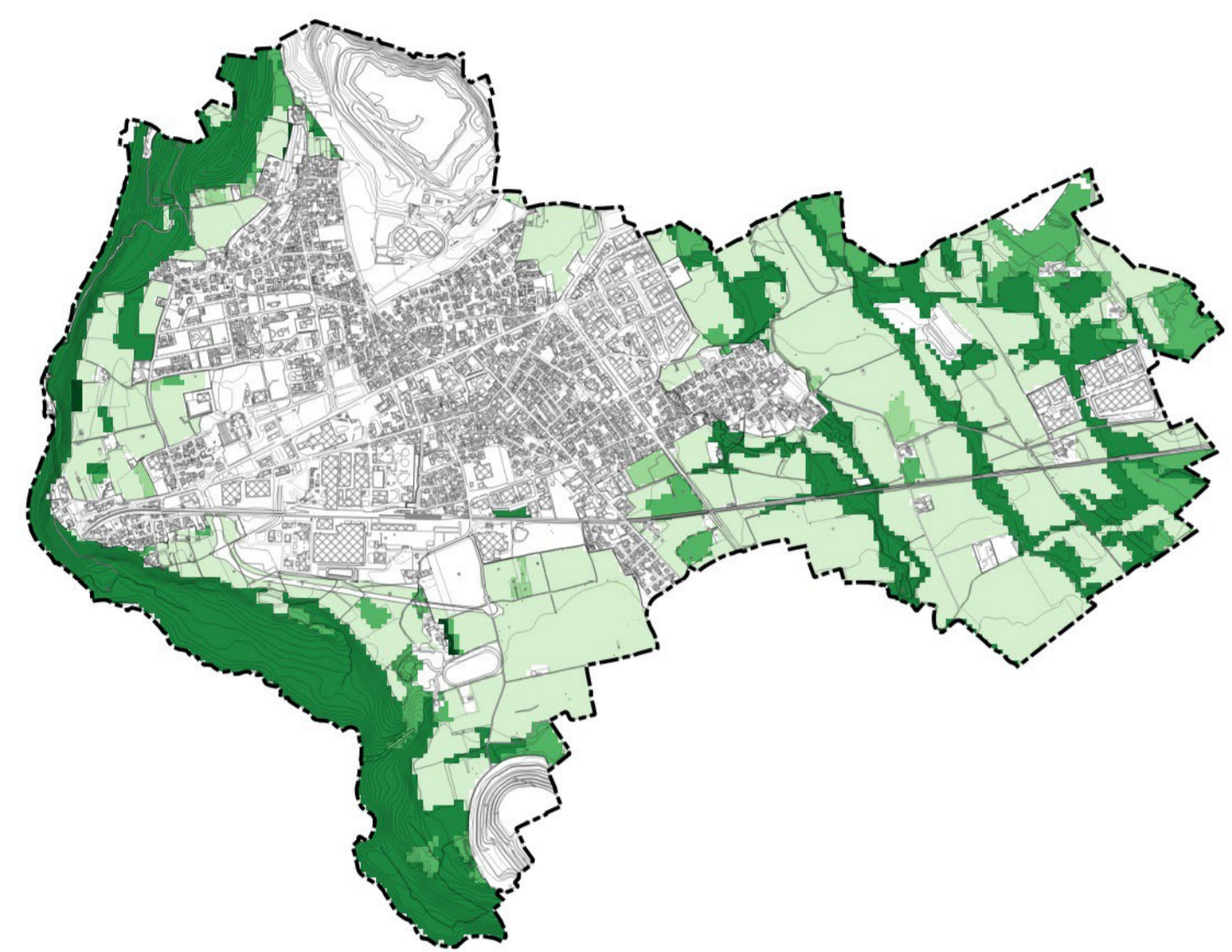
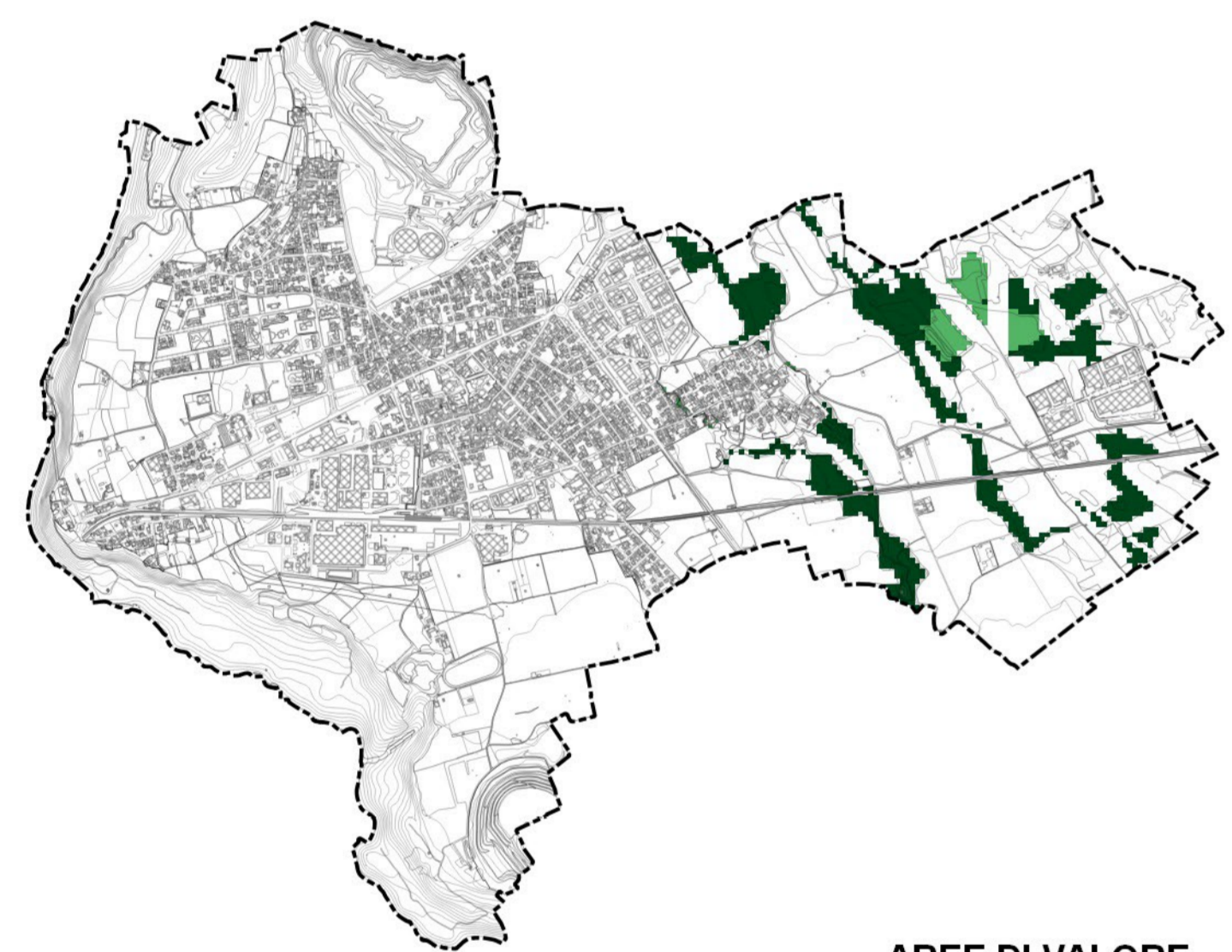


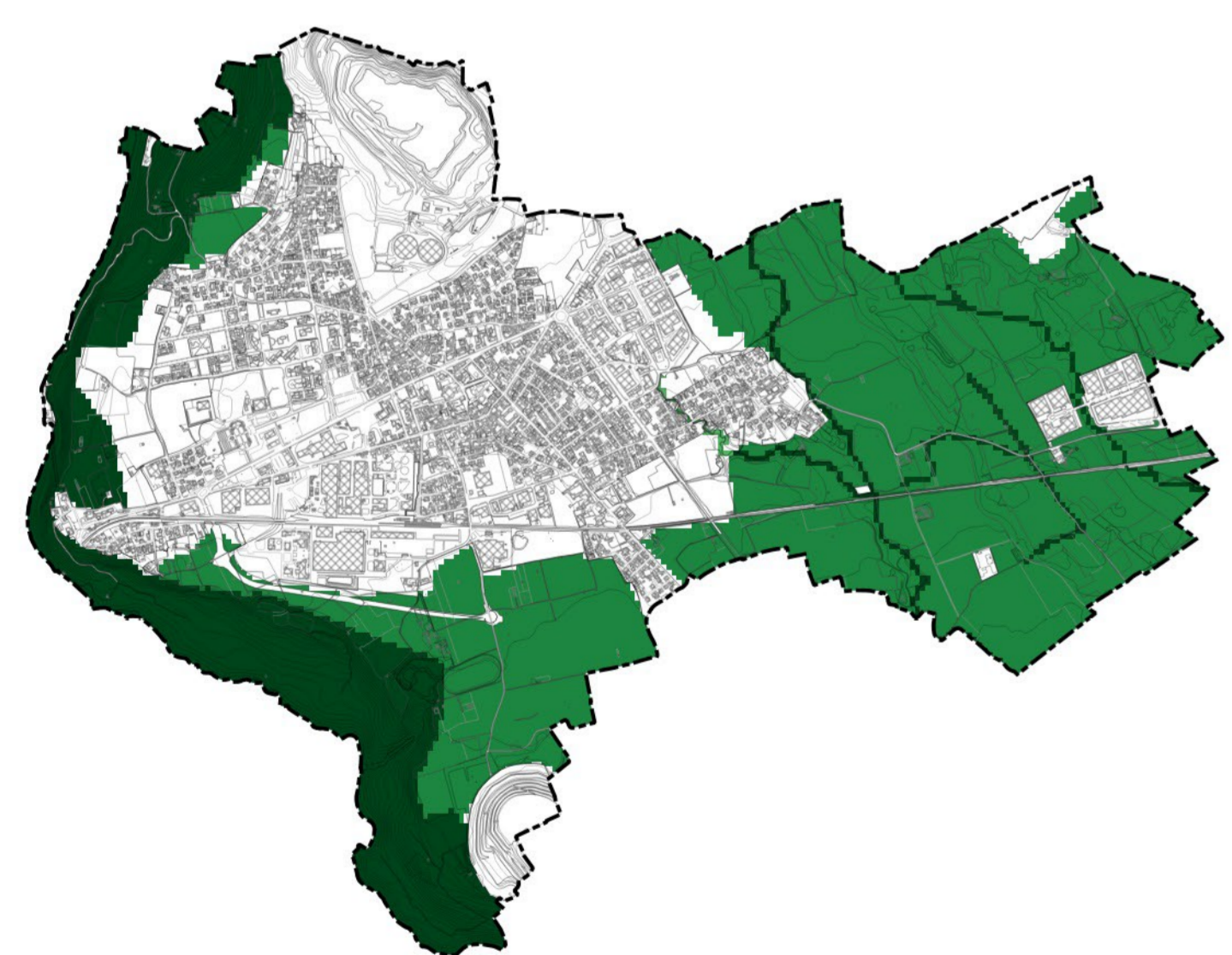
VALORE AGRICOLO



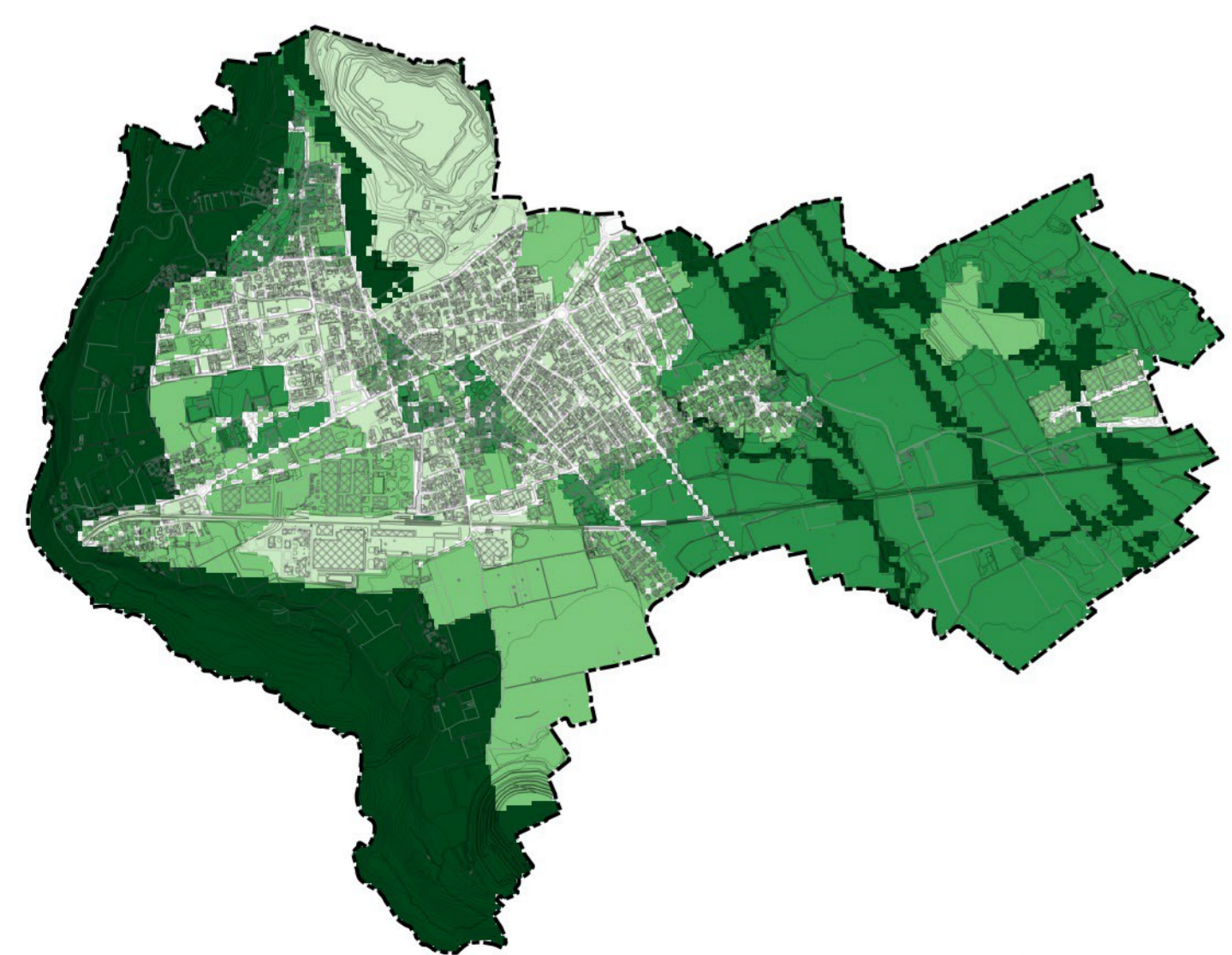
USO DEL SUOLO (DUSAF 6.0 - 2018)



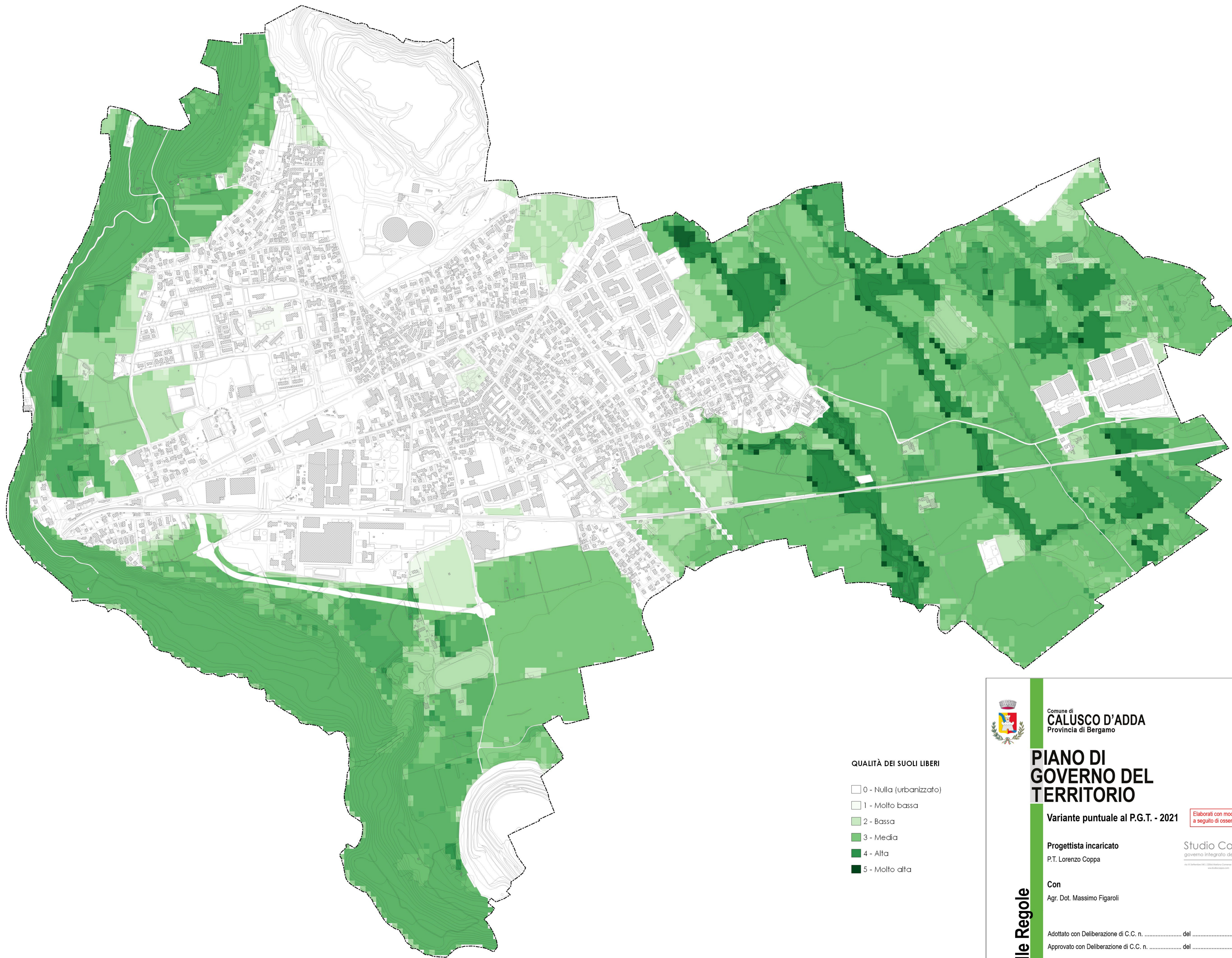
AREE DI VALORE
PAESAGGISTICO-AMBIENTALE



RETE ECOLOGICA COMUNALE



SENSIBILITÀ PAESISTICA



QUALITÀ DEI SUOLI LIBERI

- 0 - Nulla (urbanizzato)
- 1 - Molto bassa
- 2 - Bassa
- 3 - Media
- 4 - Alta
- 5 - Molto alta



Comune di
CALUSCO D'ADDA
Provincia di Bergamo

**PIANO DI
GOVERNO DEL
TERRITORIO**

Variante puntuale al P.G.T. - 2021

Elaborati con modifiche
a seguito di osservazioni

Progettista incaricato
P.T. Lorenzo Coppa

Studio Coppa
governo integrato del territorio

Con
Agr. Dot. Massimo Figaroli

Adottato con Deliberazione di C.C. n. del
Approvato con Deliberazione di C.C. n. del

IL SINDACO IL SEGRETARIO

Piano delle Regole

PRv3 CARTA DELLA QUALITÀ DEI SUOLI LIBERI
BILANCIO ECOLOGICO DEI SUOLI

scala 1:5000