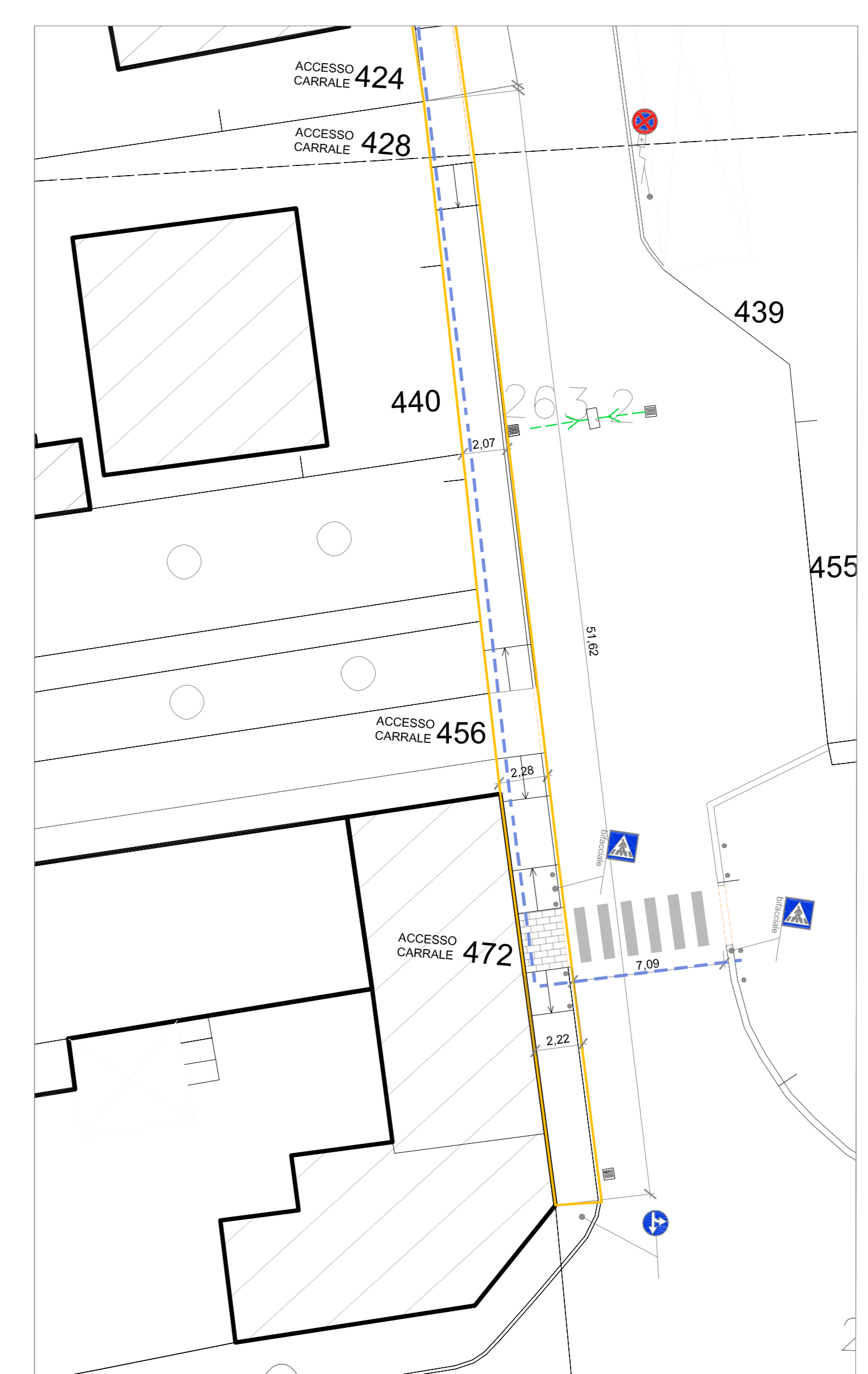


DETTAGLIO PLANIMETRIA GENERALE - PROGETTO SCALA 1.200

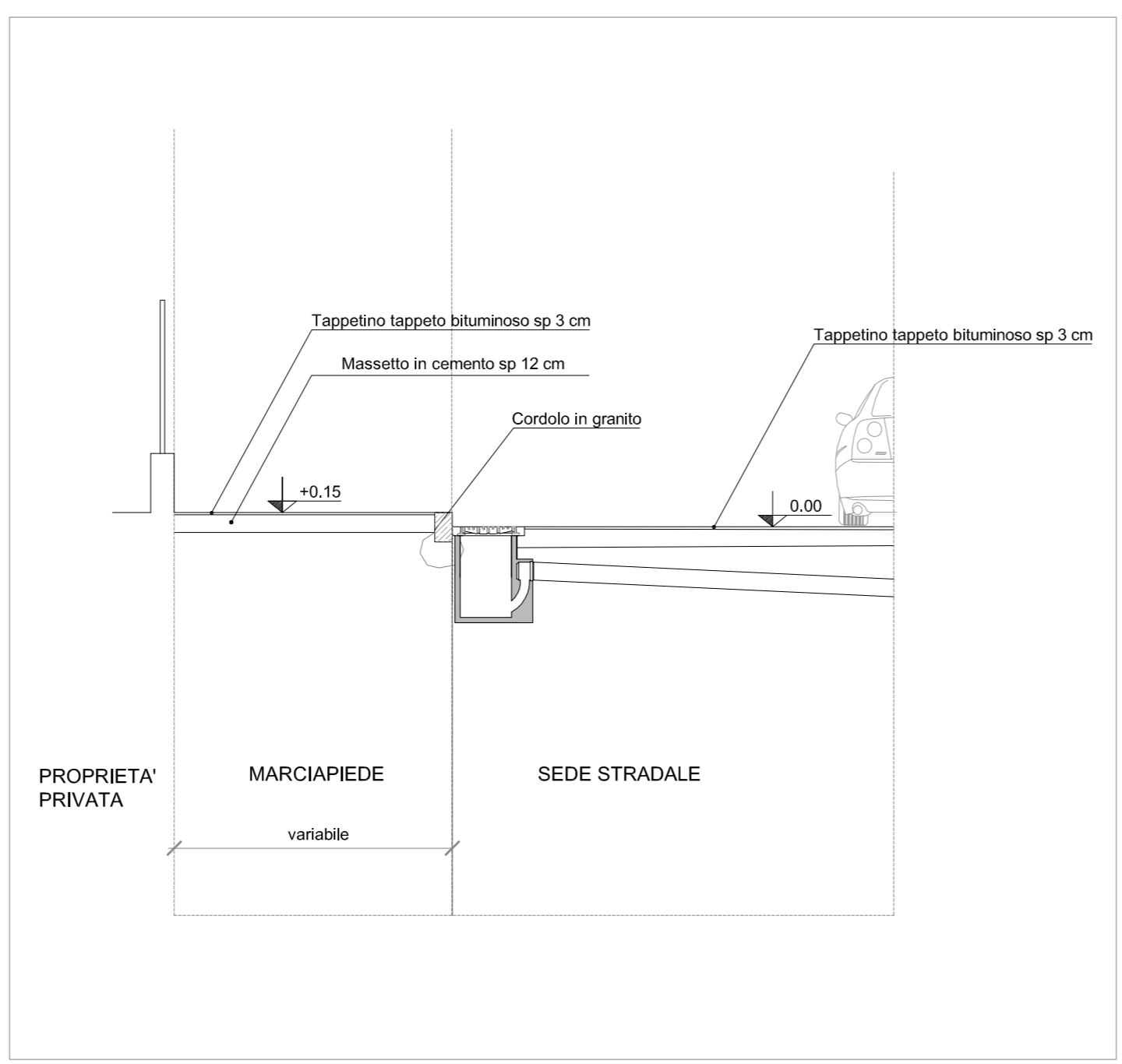


DETTAGLIO PLANIMETRIA GENERALE - PROGETTO SCALA 1.200

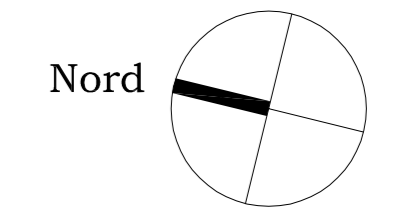
LEGENDA SIMBOLI

- Area oggetto di intervento
- Caditoie/griglie acque B. esistenti
- Cameretta fognaria esistente
- Caditoie/griglie acque B. di progetto
- Tubazione Acq. bianche di Progetto
- Pavimentazione in pietra/porfido
- Alberature esistenti
- Quote
- I.P. cavidotto in PVC
- I.P. Pozzetto 40x40 con chiusura in ghisa
- I.P. Palina a parete esistente
- I.P. Palo esistente
- I.P. Nuovo Palo 8 mt fuori terra
- I.P. Nuovo Palo 7 mt fuori terra
- I.P. Armatura AEC su palo

PLANIMETRIA GENERALE - PROGETTO SCALA 1.200



SEZIONE A-A PROGETTO SCALA 1:50



N.B. : TUTTE LE MISURE E TUTTI I POSIZIONAMENTI DEI MANUFATTI (CORDOLI, AIUOLE, SEGNALETICA VERTICALE ED ORIZZONTALE) DEVONO ESSERE VERIFICATI IN CANTIERE DALLA D.L.

<p>COMUNE DI CALUSCO D'ADDA Piazza S. Fedele n. 1 - CAP 24033 - Provincia di Bergamo Settore Tecnico</p>	
<p>TAVOLA 4 PROGETTO DEFINITIVO ESECUTIVO Settore Tecnico</p>	<p>LAVORI DI RIQUALIFICAZIONE DEL MARCIAPIEDE, DEL PARCHEGGIO E DELLA SEDE VIARIA DI VIA PIAVE</p> <p>Geom. Roberto Gatti Arch. Omar Zanardi</p> <p>DATA GIUGNO 2020</p>
<p>OGGETTO</p>	<p>PROGETTO Planimetria Generale Scala 1:200 Sezioni Scala 1:50</p> <p>email: ufficiotecnico@comune.caluscodadda.bg.it TELEFONO 035/438.90.44</p>